

OPIS
PRZEWIDZIANYCH DO WYKONANIA ROBÓT
OBJĘTYCH ZGŁOSZENIEM

OBIEKT: „PRZEBUDOWA DROGI W BOGUCINIE - I”

LOKALIZACJA: DROGA GMINNA
DZ. NR 267 OBRĘB
BOGUCIN, GMINA FABIANKI

INWESTOR: GMINA FABIANKI

Czesław Stępniewski
Upr. bud. WBP-AM-1336-5/28/79 Wł

styczeń 2018 r.

SPIS TREŚCI

1. opis robót

CZĘŚĆ RYSUNKOWA

Orientacja	rys 1
Plan zagospodarowania	rys 2
Przekrój konstrukcyjny drogi	rys 3

OPIS ROBÓT

ZADANIE: „PRZEBUDOWA DROGI W BOGUCINIE – I”

1. Stan istniejący

Istniejąca droga gminna planowany do przebudowy odcinek drogi ok. 0,500 km. Obecnie droga, na odcinku przewidzianym do przebudowy posiada podbudowę z gruzu betonowego i ceglano betonowego.

2. Uzasadnienie przebudowy

Przebudowa drogi poprawi jej obecny stan oraz podniesie standard i poprawi bezpieczeństwo ruchu drogowego

3. Zakres robót

Przewiduje się do wykonania następujące roboty:

- wyrównanie istniejącej podbudowy tłucznem kamiennym lub wykonanie nowej podbudowy z tłucznia kamiennego;
- wykonanie nawierzchni z mieszanki mineralno - asfaltowej;


Pas drogowy posiada szerokość 3-5 m. Przebudowa będzie obejmowała wyłącznie istniejący pas drogowy.

Szerokość nawierzchni drogi zmienna na różnych odcinkach drogi – max. szerokość – 3-4 m.

Przebudowa nie spowoduje zniszczenia istniejącej zieleni oraz w miarę możliwości będą stosowane urządzenia i technologie przyjazne środowisku.

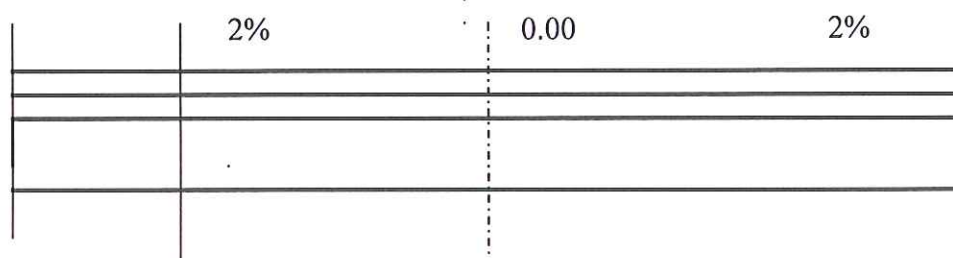
Inwestycja jest tak wykonywana, że zapewni spełnienie wymagań dotyczących poszanowania występujących w obszarze oddziaływania obiektu uzasadnionych interesów osób trzecich. Odwodnienie na pobocze gruntowe, za pomocą spadków podłużnych i poprzecznych. Projektowane przedsięwzięcie nie będzie kolidować z uzbrojeniem terenu.

Na czas wykonania robót będą zorganizowane niezbędne objazdy.


Czesław Stępniewski
Urząd Miejski w Bogucinie, 10-100

PRZEKRÓJ KONSTRUKCYJNY

„PRZEBUDOWA DROGI W BOGUCINIE – I”



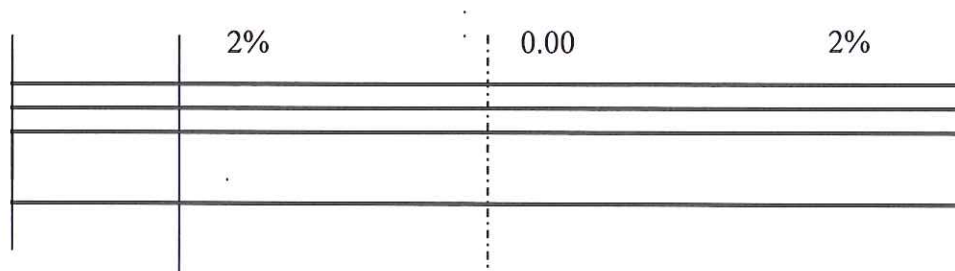
NAWIERZCHNIA Z MIESZ. MIN. – ASF. W-WA ŚCIER.GR. 4 CM

WYRÓWNANIE ISTN. POBUD. TŁUCZNIEM KAMIENNYM

ISTNIEJĄCA KONSTRUKCJA DROGI

PRZEKRÓJ KONSTRUKCYJNY

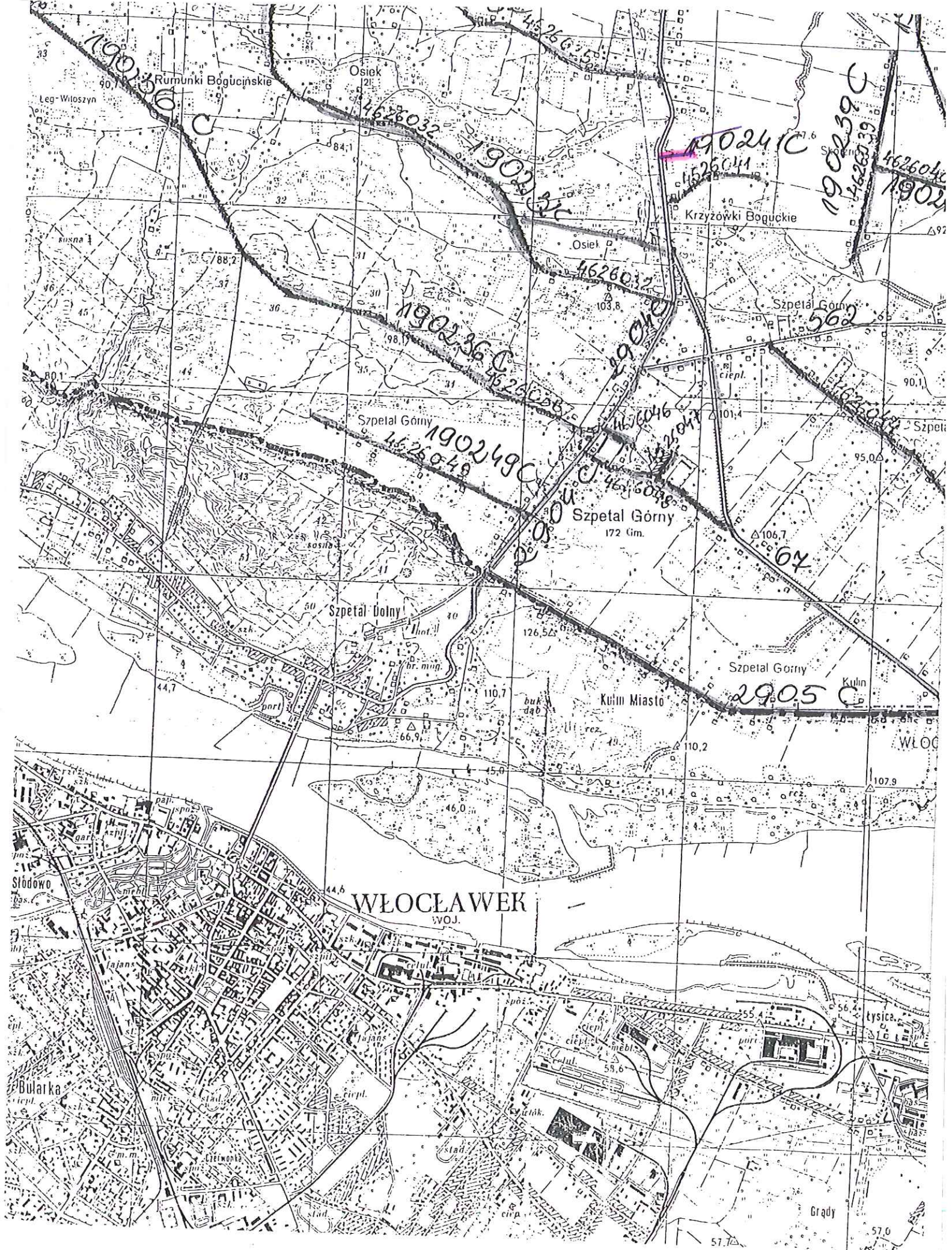
„PRZEBUDOWA DROGI W BOGUCINIE – I”

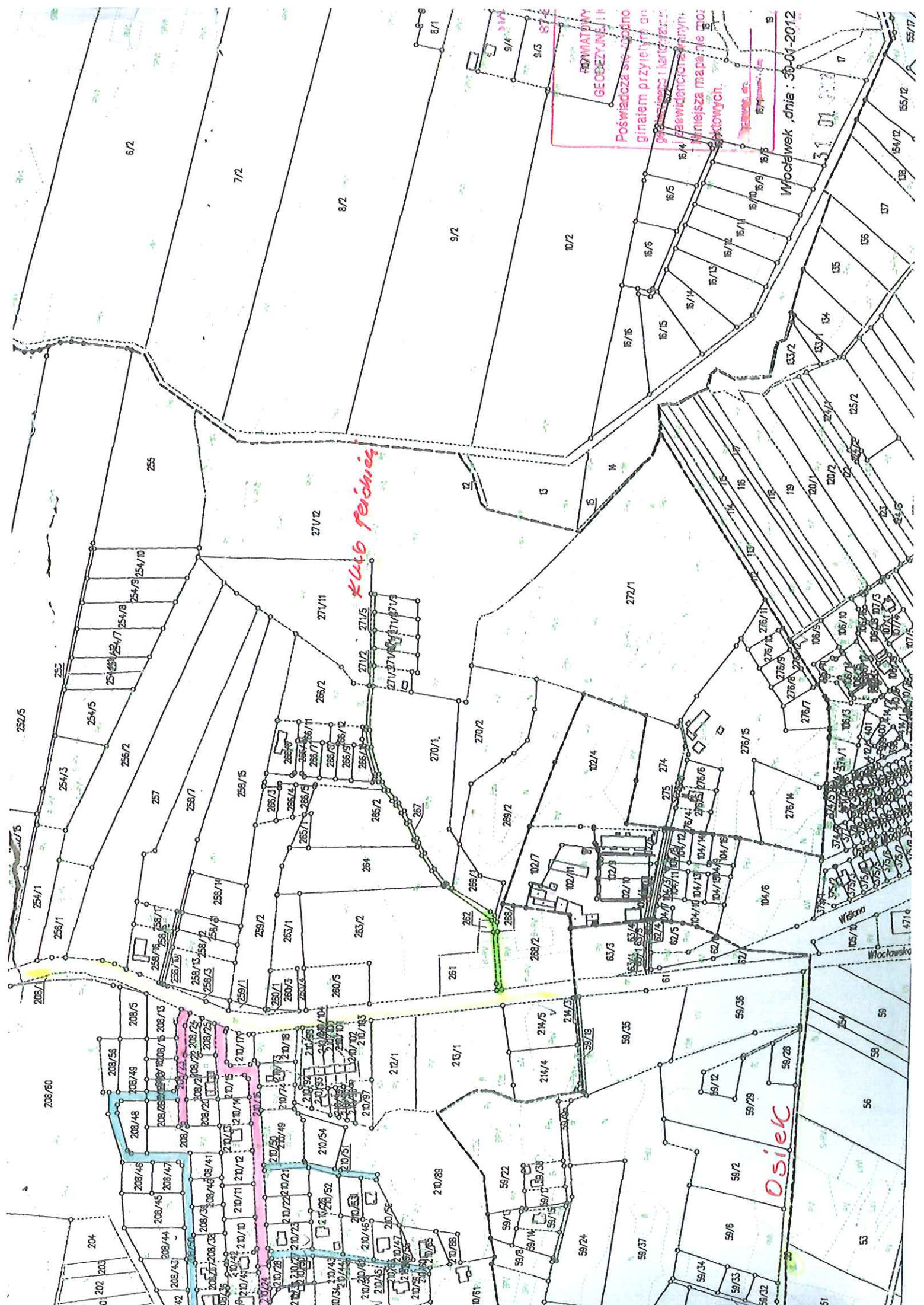


NAWIERZCHNIA Z MIESZ. MIN. – ASF. W-WA ŚCIER.GR. 4 CM

PODBUDOWA Z KRUSZYWA KAMIENNEGO GR. W-WY 15 CM

ISTNIEJĄCA KONSTRUKCJA DROGI





POSZCIGOWY
GEODEZYJNY
Poświadczam, że niniejsza mapa jest zgodna z danymi z kartograficznych i zaawidowanych
Wodawek, dnia: 30-01-2012

446 Pełniący

Osiek